











LEGENDA:

- | | | | |
|---|--------------------------|---|-----------------------------|
|  | Katastrální mapa |  | Předpokládaný trvalý zábor |
|  | Navrhované hrany |  | Předpokládaný dočasný zábor |
|  | Hranice trvalého záboru | | |
|  | Hranice dočasného záboru | | |
|  | Parcelní čísla | | |
|  | Kácení | | |

Per
Hedley

Parcelní číslo	Katastrální území	Číslo LV	Výměra dle KN [m2]	Druh pozemku	Vlastník:	Třídý zábor [m2]	Dočasný ZPP [m2]	
st.3974 (655541)	Jičín	6077	307	zastavěná plocha a nádvoh	Akropolis Věra, Štefán 312, 509 01 Nová Paka Býrovec Jano Bradava, Bůrka 592, Nové Mlýny, 506 01 Jičín Jedlitz Miloslav, Jirák 587, Nové Mlýny, 506 01 Jičín Kučera Jaroslav, Zahradní 62, 507 11 Vojvesek Suraňská Jitka, Zahradní 623, 507 43 Sopotice Zahradní 623, 507 43 Sopotice Tomášová Marie, Jindřišská 152, Jindřišské Předměstí, 506 01 Jičín Tomášová Marie, Husova 152, Jindřišské Předměstí, 506 01 Jičín	7	0	NE

Souhlasím s použitím osobních údajů při zpracování a projednání akce "11/502 Jičín - ulice Poděbradova a Ruská".

Souhlasím se stavebním záměrem.

25.6.2020

DATUM A PODPIS

DATUM A PODPIS

Výškový systém : Bpv

Souřadnicový systém: S - JTSK

OBJEDNATELÉ:
Město Jičín
Žižkovo náměstí 18
Jičín
506 01

Královéhradecký kraj
PIVOVARSKÉ NÁMĚSTÍ 1245
HRADEC KRÁLOVÉ
500 03



www.aifconsult.com

AF-CITYPLAN S.R.O.
MAGISTRŮ 1275/13
140 00 PRAHA 4
tel.: +420 277 005 500
fax: +420 224 922 072
www.af-cityplan.cz

NÁZEV PROJEKTU:

ČAST / NÁZEV DOKUMENTU

II/502 JIČÍN - ULICE PODĚBRADOVA A RUSKÁ

DOTČENÉ POZEMKY